



«СОГЛАСОВАНО»
И.о. директора департамента
образования Администрации
г. Ханты-Мансийска
О.Г. Тыщенко

«20» 04 2022 г. _____



«УТВЕРЖДАЮ»
Директор МБОУ «СОШ №5»
В.М. Кузьменкова

«19» 04 2022 г. _____

«СОГЛАСОВАНО»
Начальник
ОГИБДД МОМВД России
Ханты-Мансийский
А.А. Цаплин

«21» 04 2022 г. _____



ПАСПОРТ

дорожной безопасности образовательной организации
муниципального бюджетного общеобразовательного учреждения
«Средняя общеобразовательная школа №5
имени Безноскова Ивана Захаровича»

(наименование образовательной организации)

2022 год

Общие сведения

Муниципальное бюджетное общеобразовательное учреждение «Средняя общеобразовательная школа №5 имени Безноскова Ивана Захаровича»

Тип образовательной организации _бюджетное учреждение_

Юридический адрес: ХМАО-Югра г. Ханты-Мансийск ул. Свердлова д.27

Фактический адрес: ХМАО-Югра г. Ханты-Мансийск ул. Свердлова д.27

Руководители образовательной организации:

Директор	Кузьменкова Валентина Михайловна 8(3467) 33-32-87
Заместитель директора по комплексной безопасности	Цыбин Сергей Игоревич 8(3467) 33-32-87 (доб.201)
Заместитель директора по воспитательной работе	Торопыгина Ольга Юрьевна 8(3467) 33-32-87
Начальник отдела по техническому обеспечению и комплексной безопасности МКУ «Управление по учету и контролю финансов образовательных организаций города Ханты-Мансийска»	Беломоин Владимир Николаевич 8 (3467) 32-83-80
Инспектор по пропаганде безопасности дорожного движения ОГИБДД МОМВД России «Ханты-Мансийский»	Байгильдинова Малика Аулехановна 8(3467) 39-86-86
Директор муниципального дорожно-эксплуатационного предприятия Муниципального образования г. Ханты - Мансийска	Белозеров Станислав Александрович 8(3467)35-69-22

Количество обучающихся (учащихся, воспитанников) 1472

Наличие уголка по БДД: имеется, 3 этаж правое крыло, учебные кабинеты
(если имеется, указать место расположения)

Наличие класса по БДД : _____ имеется _____
(если имеется, указать место расположения)

Наличие автогородка (площадки) по БДД __ не имеется _____

Время занятий в образовательной организации:

1-ая смена: 08 час. 00 мин. – 13 час. 00 мин. (период)

2-ая смена: 14 час. 00 мин. – 19 час. 00 мин. (период)

внеклассные занятия: 08 час. 00 мин. – 19 час. 00 мин. (период)

1. Пожарная охрана — 101. Полиция (милиция) — 102. Скорая помощь — 103. **Аварийная служба** газа — 104. **Экстренная** помощь (МЧС) — 112. Вызвать с мобильного неотложную психологическую помощь можно по **телефону** 051-8-495-051.

2. УМВД России по ХМАО – Югре – 8 (3467) 39-82-15, 39-82-16
У(О)МВД России по городу (району) – 8 (3467) 39-81-02, 39-81-03,
телефон горячей линии – 8 (3467) 39-83-00.

3. Управление Росгвардии по ХМАО – Югре – 8 (3467) 35-34-34,
ОВО (МОВО) – филиал ФГКУ «УВО ВНГ РФ по ХМАО – Югре» – 8
(3467) 38-82-25, 32-15-21, 38-82-21, телефон горячей линии – 8 (3467)
39-39-89.

Содержание

I. План-схемы образовательной организации (сокращение – ОО).

1. Район расположения образовательной организации, пути движения транспортных средств и детей (обучающихся).

2. Организация дорожного движения в непосредственной близости от образовательной организации с размещением соответствующих технических средств организации дорожного движения, маршруты движения детей и расположение парковочных мест.

3. Маршруты движения организованных групп детей от образовательной организации к стадиону, парку или спортивно-оздоровительному комплексу.

4. Пути движения транспортных средств к местам разгрузки/погрузки и рекомендуемые безопасные пути передвижения детей по территории образовательной организации.

I. План-схемы образовательной организации

1. Район расположения образовательной организации, пути движения транспортных средств и детей (обучающихся)

Образец схемы

Рекомендации к составлению план-схемы района расположения образовательной организации

1. Район расположения образовательной организации определяется группой жилых домов, зданий и улично-дорожной сетью с учетом остановок общественного транспорта (выходов из станций метро), центром которого является непосредственно образовательная организация;

2. Территория, указанная на схеме, включает:

- образовательную организацию;
- стадион вне территории образовательной организации, на котором могут проводиться занятия по физической культуре (*при наличии*);
- парк, в котором могут проводиться занятия с детьми на открытом воздухе (*при наличии*);
- спортивно-оздоровительный комплекс (*при наличии*);
- жилые дома, в которых проживает большая часть детей данной образовательной организации;
- автомобильные дороги и тротуары.

3. На схеме обозначены:

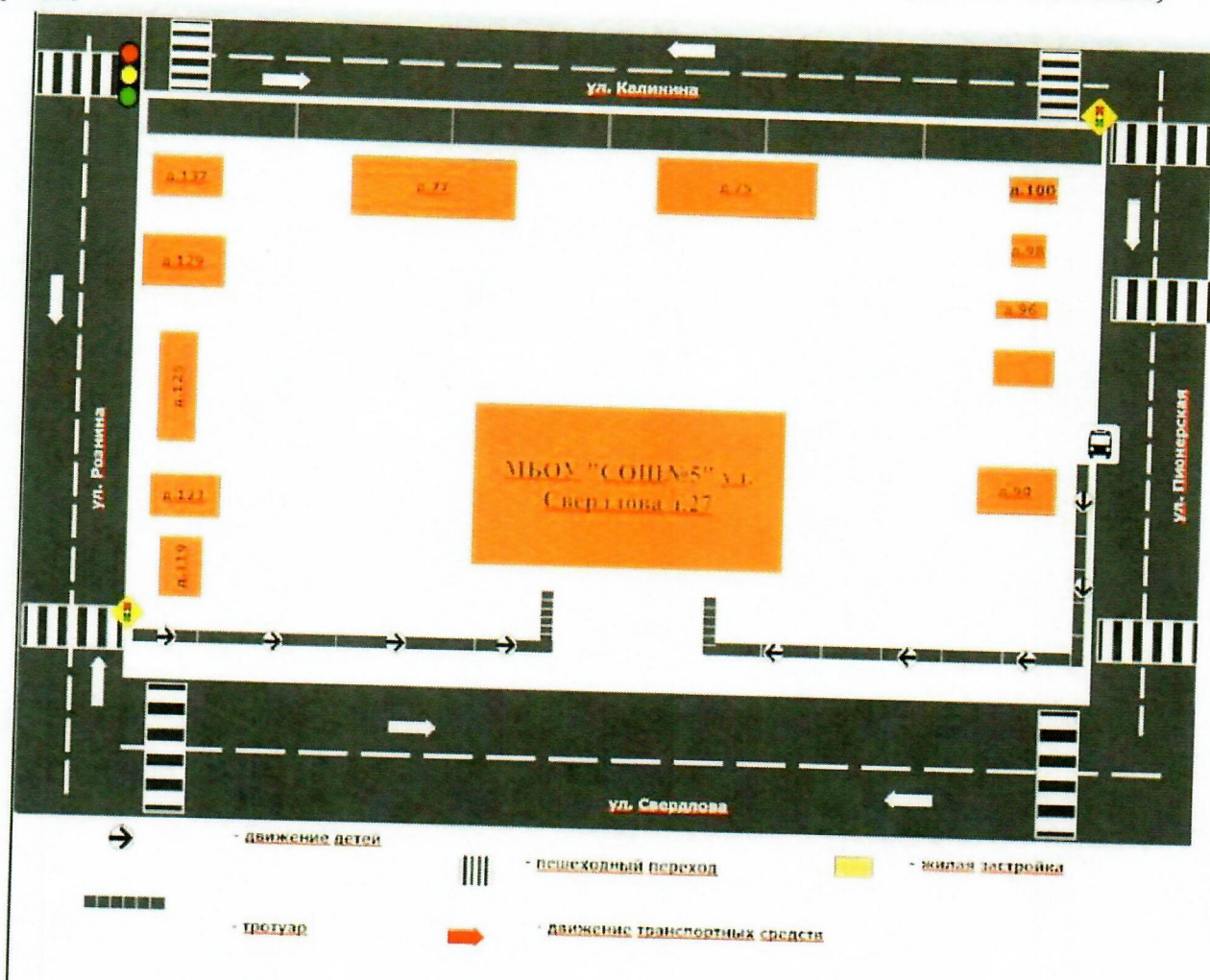
- расположение жилых домов, зданий и сооружений;
- сеть автомобильных дорог;
- пути движения транспортных средств;
- пути движения детей в/из образовательную организацию;
- опасные участки (места несанкционированных переходов на подходах к образовательной организации, места имевших место случаев дорожно-транспортных происшествий с участием детей-пешеходов и детей-велосипедистов);

- уличные (наземные – регулируемые / нерегулируемые) и внеуличные (надземные / подземные) пешеходные переходы;
- названия улиц и нумерация домов.

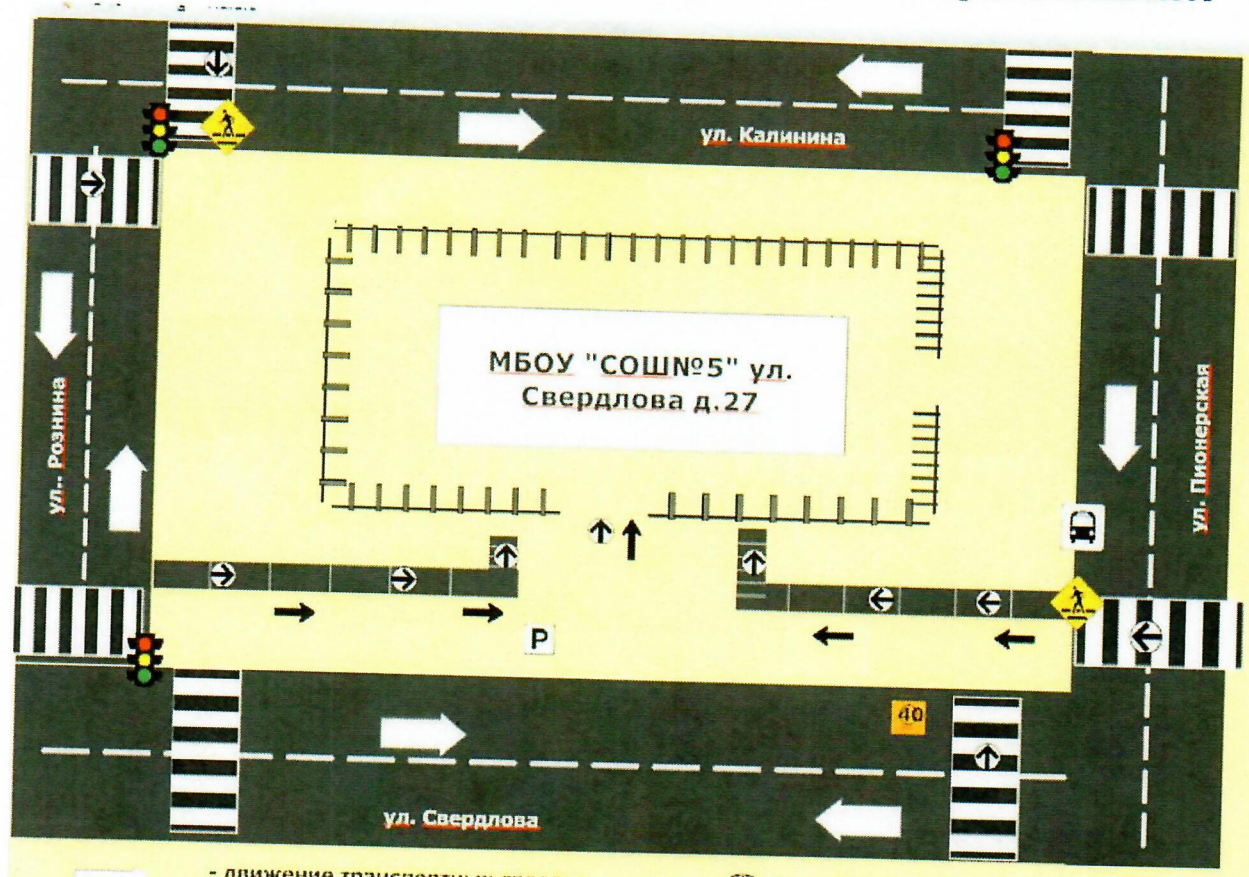
Схема необходима для общего представления о районе расположения образовательной организации. На схеме обозначены наиболее частые пути движения детей от дома (от отдаленных остановок маршрутных транспортных средств) к образовательной организации и обратно.

При исследовании маршрутов движения детей необходимо уделить особое внимание опасным зонам, где дети пересекают проезжие части дорог не по пешеходному переходу.

I. План - схемы образовательного учреждения
 1. Район расположение образовательного учреждения, пути движения транспортных средств и детей (обучающихся, воспитанников)

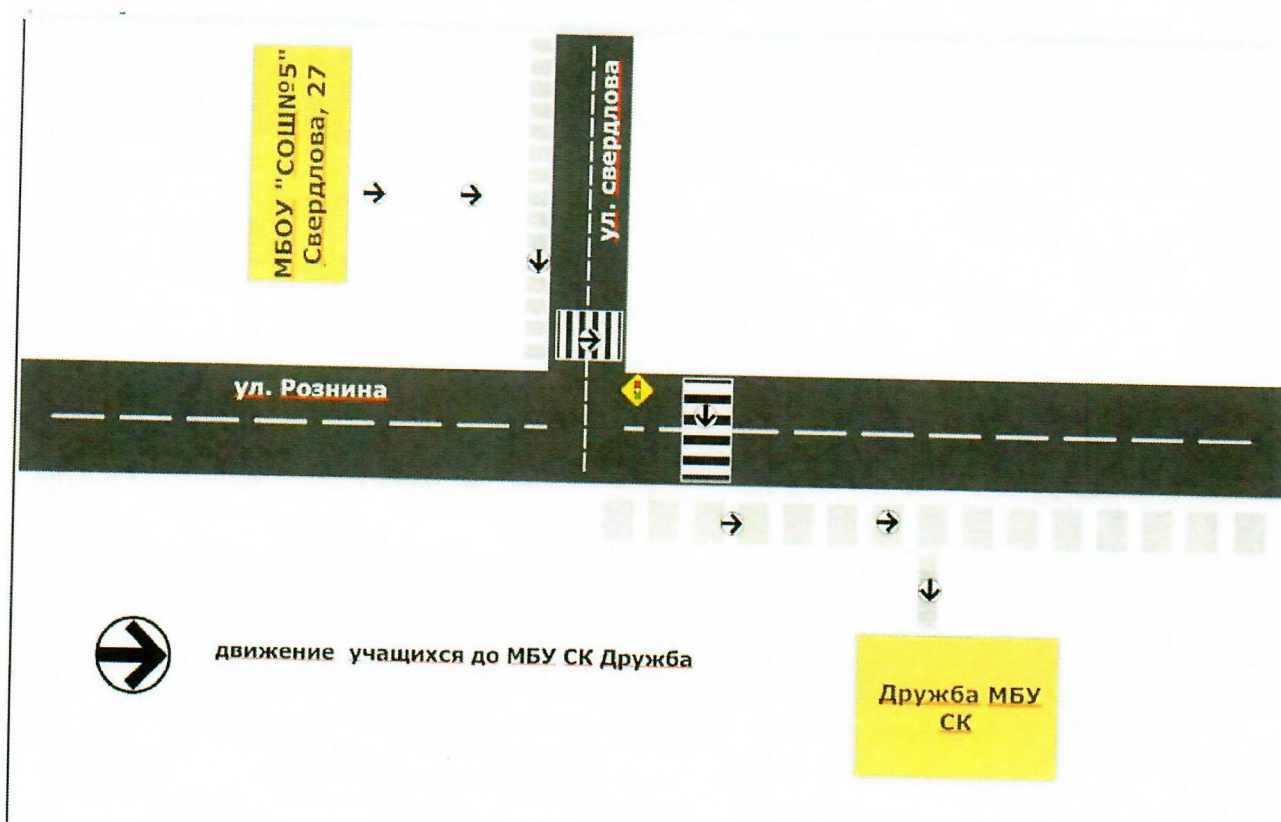


2. Схема организации дорожного движения в непосредственной близости от образовательного учреждения с размещением соответствующих технических средств организации дорожного движения, маршрутов движения детей (обучающихся, воспитанников) и расположения парковочных мест



- движение транспортных средств
 - движение детей от остановок частных транспортных средств
- движение детей от остановок маршрутных средств
 - ограждение школы

3. Маршруты движения организованных групп детей (обучающихся) от образовательного учреждения к стадиону, парку или спортивно-оздоровительному комплексу.



4. Пути движения транспортных средств по территории образовательного учреждения к местам разгрузки/погрузки и рекомендуемые безопасные пути передвижения детей (обучающихся, воспитанников)

